

Erste Verordnung

zur Änderung der Verordnung


über das

Landschaftsschutzgebiet

„Lewitz“

im

Landkreis Ludwigslust - Parchim



**Erste Verordnung
zur Änderung der Verordnung über das Landschaftsschutzgebiet**

„Lewitz“

vom 15. Januar 2013

im Landkreis Ludwigslust - Parchim

(Erste Änderungs-VO zur LSG-VO „Lewitz“)

Aufgrund des § 26 des Gesetzes über Naturschutz und Landschaftspflege (Bundesnaturschutzgesetz – BNatSchG) vom 29. Juli 2009 (BGBl. I S. 2542), zuletzt geändert durch Artikel 5 des Gesetzes vom 06. Februar 2012 (BGBl. I S. 148) in Verbindung mit § 14 Abs. 4 des Gesetzes des Landes Mecklenburg-Vorpommern zur Ausführung des Bundesnaturschutzgesetzes (Naturschutzausführungsgesetz – NatSchAG M-V) vom 23. Februar 2010 (GVOBl. M-V 2010, S. 66), zuletzt geändert durch Artikel 14 des Gesetzes vom 12. Juli 2010 (GVOBl. M-V 2010, S. 383, 395) verordnet der Landrat des Landkreises Ludwigslust - Parchim:

§ 1

Geltungsbereich

- (1) Aus dem mit Verordnung des Landrates des Landkreises Ludwigslust vom 07. Januar 2010 (bekanntgemacht am 13. Januar 2010 im Internetportal des Landkreises Ludwigslust) festgesetzten Landschaftsschutzgebiet „Lewitz“ werden im Bereich der Gemeinde Brenz, Ortsteil Alt Brenz, Gemarkung Brenz, Flur 2, Teile der Flurstücke 68/1 und 68/2 in einer Größe von etwa 0,05 Hektar aus dem Geltungsbereich der Verordnung herausgenommen.
- (2) Der Bereich der Änderung ist in der als Anlage 1 dieser Verordnung veröffentlichten Übersichtskarte im Maßstab 1 : 10.000 dargestellt. Der Verlauf der neuen Grenze sowie die aus dem Landschaftsschutzgebiet herausgenommene Fläche sind in der Abgrenzungskarte als Anlage 2 dieser Verordnung im Maßstab 1 : 1000 festgelegt. Die Grenze ist durch eine schwarze einseitig gegengestrichelte Linie dargestellt. Die Striche zeigen in das Landschaftsschutzgebiet. Die von der Linie überdeckte Fläche ist Bestandteil des Landschaftsschutzgebietes. Die aus dem Landschaftsschutzgebiet herausgenommene Fläche ist durch Schraffierung gekennzeichnet.
- (3) Die Übersichtskarte und die Abgrenzungskarte sind Bestandteile dieser Verordnung. Ein Original der Verordnung wird beim Landrat des Landkreises Ludwigslust - Parchim, Dienstort: Garnisonsstraße 1, 19288 Ludwigslust, archivmäßig verwahrt. Eine Ausfertigung der Verordnung erhält das Amt Neustadt-Glewe, Der Amtsvorsteher, Markt 1, 19306 Neustadt-Glewe.
Die Verordnung kann bei den genannten Stellen während der Dienstzeit eingesehen werden.


§ 2

Inkrafttreten

Diese Verordnung tritt am Tage nach ihrer öffentlichen Bekanntmachung in Kraft.

Parchim, den 15. Januar 2013


Christiansen
Der Landrat
als untere Naturschutzbehörde



Hinweis auf die Jahresfrist zur Geltendmachung von Verfahrensfehlern

Hinsichtlich der Unbeachtlichkeit von Mängeln sowie der Behebung von Fehlern bei dem Verfahren zum Erlass der 1. Änderungsverordnung über das Landschaftsschutzgebiet „Lewitz“ im Landkreis Ludwigslust - Parchim vom 15. Januar 2013 mache ich gemäß § 16 Abs. 3 des Naturschutzausführungsgesetzes Mecklenburg-Vorpommern auf Folgendes aufmerksam:

Eine Verletzung der in § 15 des Naturschutzausführungsgesetzes genannten Verfahrensvorschriften ist unbeachtlich, wenn sie nicht schriftlich innerhalb eines Jahres ab Inkrafttreten der Rechtsverordnung gegenüber dem Landkreis Ludwigslust - Parchim, Der Landrat, Putlitzer Straße 25, 19370 Parchim geltend gemacht worden ist. Das gleiche gilt für Mängel bei der Prüfung der Erforderlichkeit der Unterschutzstellung, wenn die Voraussetzungen für die Unterschutzstellung im Übrigen beim Inkrafttreten der Rechtsverordnung vorgelegen haben. Der Sachverhalt, der die Verletzung begründen soll, ist darzulegen.

Parchim, den 15. Januar 2013


Christiansen
Der Landrat
als untere Naturschutzbehörde

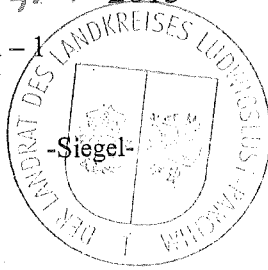
Übersichtskarte


Anlage 1 zur Ersten Verordnung zur Änderung der Verordnung über das Landschaftsschutzgebiet „Lewitz“ im Landkreis Ludwigslust - Parchim vom

15.7.2013

Kartengrundlage:

TK 10 96-C-d-1

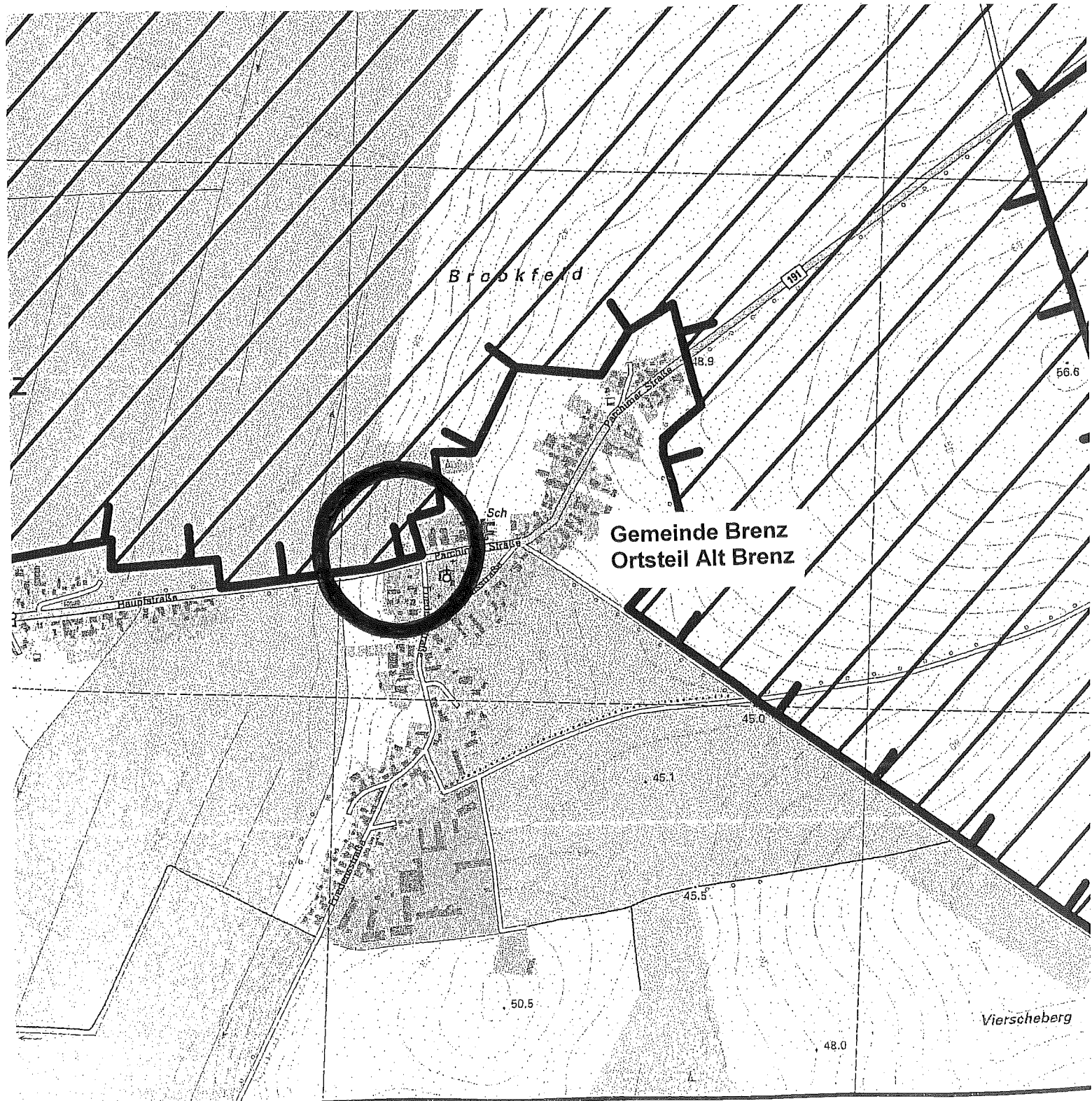



Christian Hansen
Der Landrat
als untere Naturschutzbehörde



Bereich der Änderung

Vervielfältigung mit Genehmigung: ©Landesamt für innere Verwaltung M-V




Abgrenzungskarte

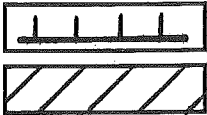
Anlage 2 zur Ersten Verordnung zur Änderung der Verordnung über das Landschaftsschutzgebiet „Lewitz“ im Landkreis Ludwigslust – Parchim vom **15.1.2013**

Kartengrundlage:
Maßstab:

Auszug aus der Flurkarte, Gemarkung Brenz, Flur 2
1 : 1000



Christiansen
Der Landrat
als untere Naturschutzbehörde



Grenze Landschaftsschutzgebiet

aus dem Landschaftsschutzgebiet entlassene Fläche

